


ÚZEMNÍ PLÁN LIŠŤANY

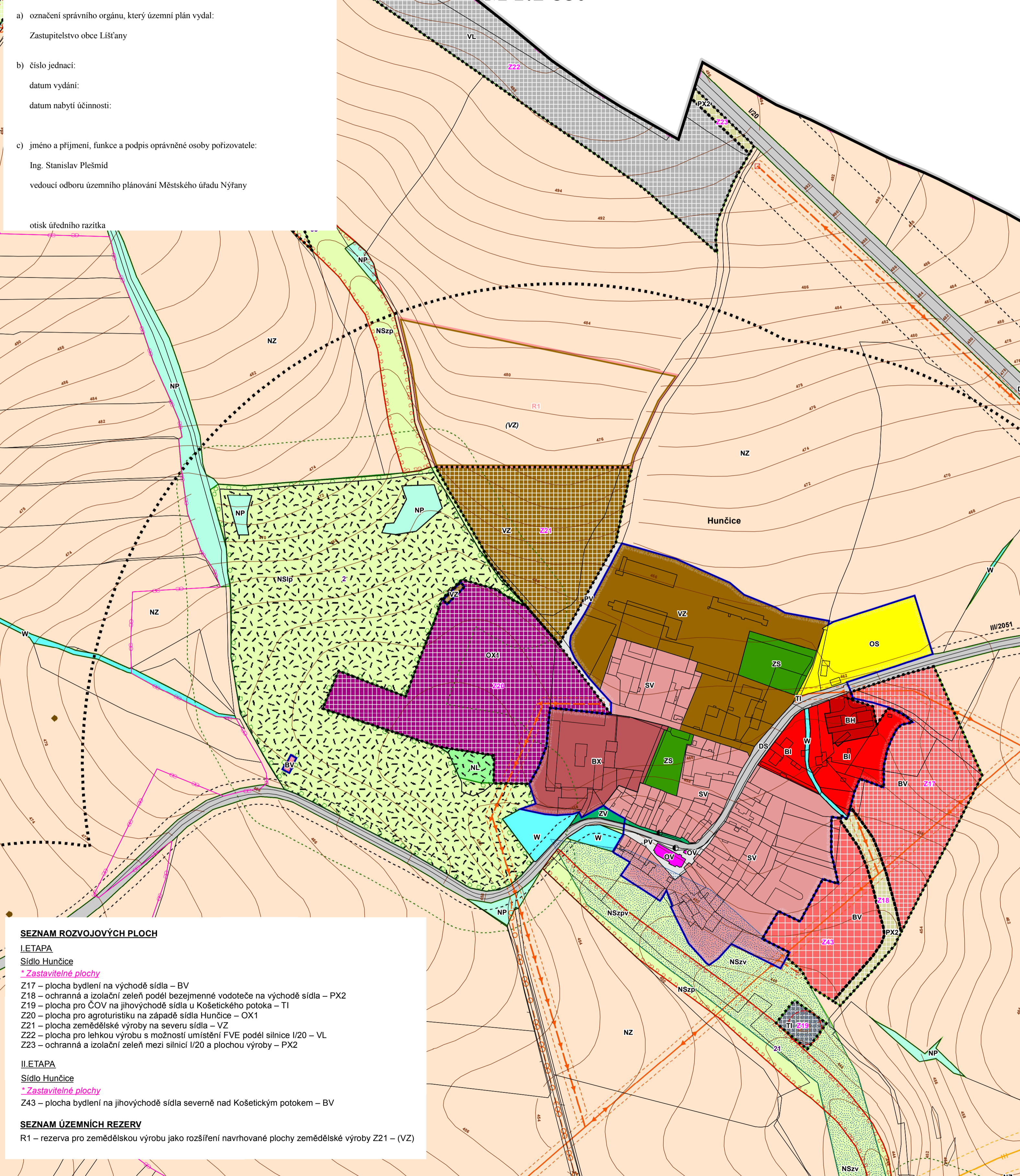
část odůvodnění

v. č. 1b Koordinační výkres - detail sídla Hunčice
M 1:2 880



Záznam o účinnosti:

- a) označení správního orgánu, který územní plán vydal:
Zastupitelstvo obce Lišřany
- b) číslo jednací:
datum vydání:
datum nabytí účinnosti:
- c) jméno a příjmení, funkce a podpis oprávněné osoby pořizovatele:
Ing. Stanislav Plešmid
vedoucí odboru územního plánování Městského úřadu Nýřany
- otisk úředního razítka

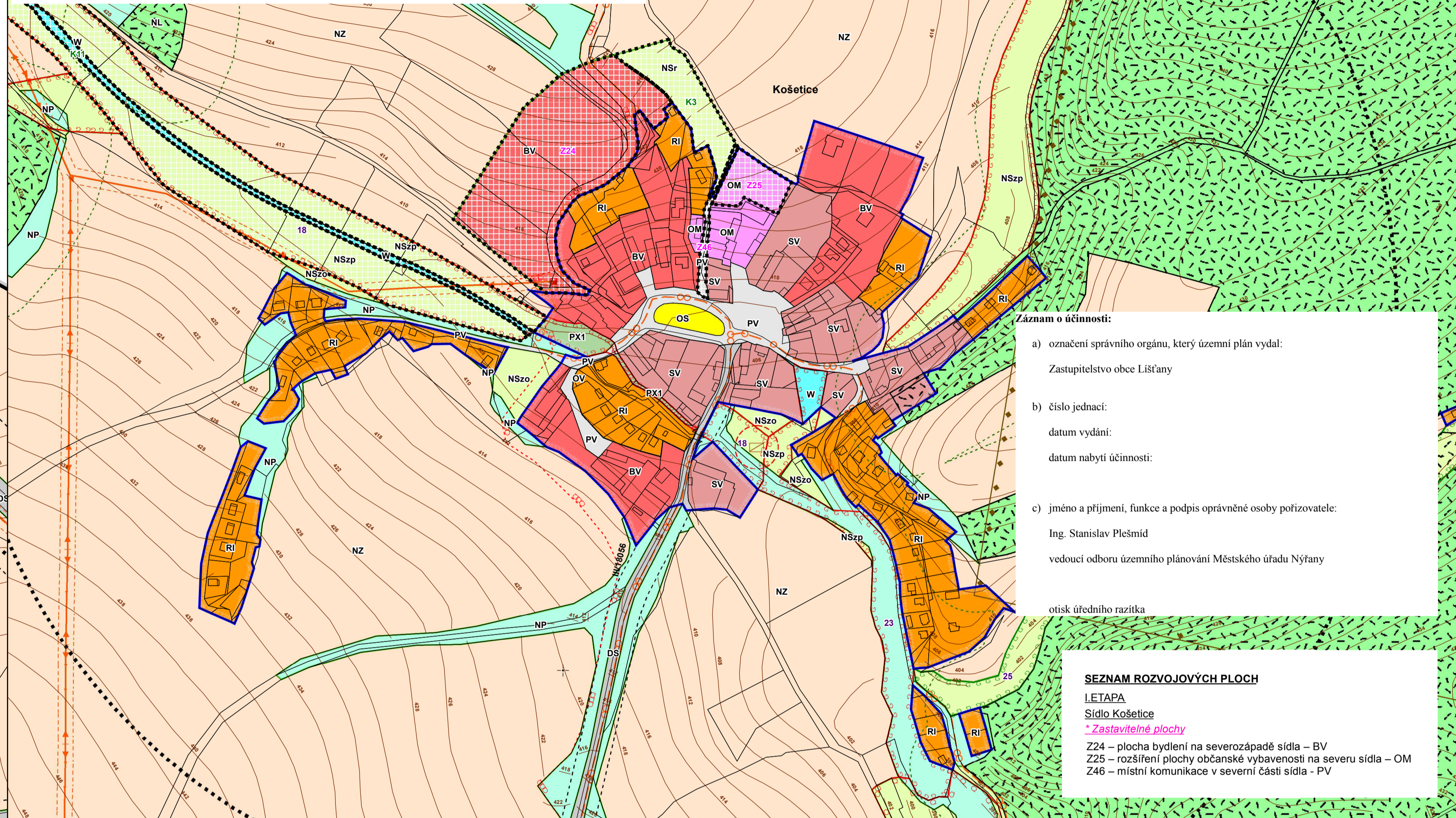


- SEZNAM ROZVOJOVÝCH PLOCH**
I. ETAPA
Sídlo Hunčice
* Zastavitelné plochy
- Z17 – plocha bydlení na východě sídla – BV
 - Z18 – ochranná a izolační zeleň podél bezjmené vodoteče na východě sídla – PX2
 - Z19 – plocha pro COV na jihovýchodě sídla u Košetického potoka – TI
 - Z20 – plocha pro agroturistiku na západě sídla Hunčice – OX1
 - Z21 – plocha zemědělské výroby na severu sídla – VZ
 - Z22 – plocha pro lehkou výrobu s možností umístění FVE podél silnice I/20 – VL
 - Z23 – ochranná a izolační zeleň mezi silnicí I/20 a plochou výroby – PX2
- II. ETAPA
Sídlo Hunčice
* Zastavitelné plochy
- Z43 – plocha bydlení na jihovýchodě sídla severně nad Košetickým potokem – BV
- SEZNAM ÚZEMNÍCH REZERV**
- R1 – rezerva pro zemědělskou výrobu jako rozšíření navrhované plochy zemědělské výroby Z21 – (VZ)

ÚZEMNÍ PLÁN LIŠŤANY

část odůvodnění

v. č. 1c Koordinační výkres - detail sídla Košetice
M 1:2 880



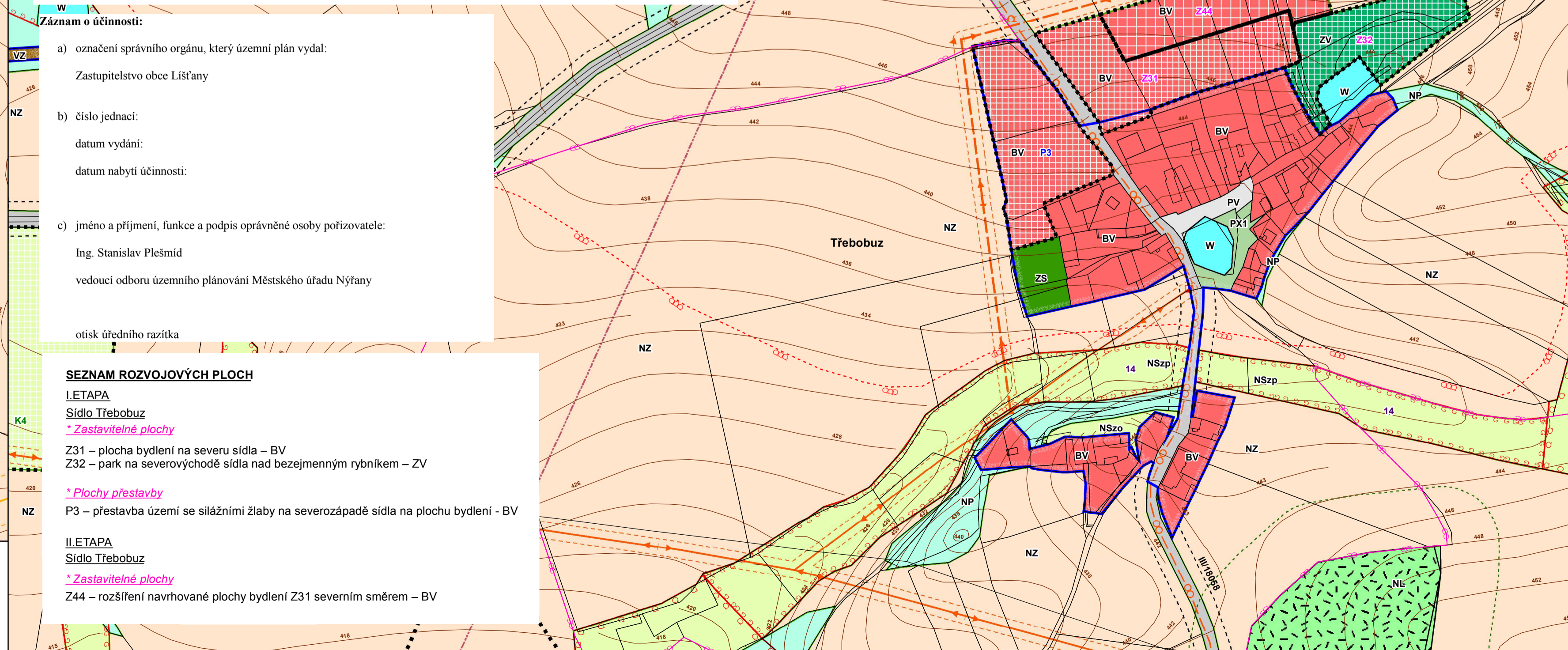
- Záznam o účinnosti:**
- a) označení správního orgánu, který územní plán vydal:
Zastupitelstvo obce Lišřany
- b) číslo jednací:
datum vydání:
datum nabytí účinnosti:
- c) jméno a příjmení, funkce a podpis oprávněné osoby pořizovatele:
Ing. Stanislav Plešmid
vedoucí odboru územního plánování Městského úřadu Nýřany
- otisk úředního razítka

- SEZNAM ROZVOJOVÝCH PLOCH**
I. ETAPA
Sídlo Košetice
* Zastavitelné plochy
- Z24 – plocha bydlení na severozápadě sídla – BV
 - Z25 – rozšíření plochy občanské vybavenosti na severu sídla – OM
 - Z46 – místní komunikace v severní části sídla – PV

ÚZEMNÍ PLÁN LIŠŤANY

část odůvodnění

v. č. 1d Koordinační výkres - detail sídla Třebobuz
M 1:2 880



- Záznam o účinnosti:**
- a) označení správního orgánu, který územní plán vydal:
Zastupitelstvo obce Lišřany
- b) číslo jednací:
datum vydání:
datum nabytí účinnosti:
- c) jméno a příjmení, funkce a podpis oprávněné osoby pořizovatele:
Ing. Stanislav Plešmid
vedoucí odboru územního plánování Městského úřadu Nýřany
- otisk úředního razítka

- SEZNAM ROZVOJOVÝCH PLOCH**
I. ETAPA
Sídlo Třebobuz
* Zastavitelné plochy
- Z31 – plocha bydlení na severu sídla – BV
 - Z32 – park na severovýchodě sídla nad bezjmeným rybníkem – ZV
- * Plochy přestavby
- P3 – přestavba území se silážními zlaty na severozápadě sídla na plochu bydlení – BV
- II. ETAPA
Sídlo Třebobuz
* Zastavitelné plochy
- Z44 – rozšíření navrhované plochy bydlení Z31 severním směrem – BV